

«Согласовано»
Председатель Комитета по
образованию
Управления по социальным
вопросам администрации городского
округа "Котлас"

М. В. Селезнёва
« 27 » 08 2024 г.

«Согласовано»
Начальник отдела Госавтоинспекции МО
МВД России «Котласский»

Д. В. Конев
« 27 » 08 2024 г.

«УТВЕРЖДАЮ»
Директор МОУ «Средняя
общеобразовательная школа № 18»
В. П. Бреховских
« 30 » 08 2024 г.


ПАСПОРТ

дорожной безопасности образовательной организации
МОУ «Средняя общеобразовательная школа № 18»

2024

Общие сведения

Полное официальное наименование Учреждения: муниципальное общеобразовательное учреждение «Средняя общеобразовательная школа № 18»

Сокращенное официальное наименование Учреждения: МОУ «Средняя общеобразовательная школа № 18»

Тип ОУ: муниципальное бюджетное образовательное учреждение

Юридический адрес ОУ: Россия, 165300, Архангельская область, г. Котлас, ул. Маяковского, д. 31

Фактический адрес ОУ: Россия, 165300, Архангельская область, г. Котлас, ул. Маяковского, д. 31; 165304, Архангельская область, г. Котлас, ул. У. Громовой, д. 3.

Руководители ОУ:

Директор: Бреховских Василий Петрович, 5-32-14

Заместитель директора по учебной работе: Пономарева Тамара Валентиновна, Ларионова Мария Павловна, 3-01-70; Лахтионова Светлана Владимировна 3-98-50

Заместитель директора по воспитательной работе: Барышева Елена Леонидовна, 3-01-70; Харионовская Галина Леонидовна 3-98-50

Ответственные работники муниципального органа образования: главный специалист информационно-методического отдела Комитета по образованию Управления по социальным вопросам администрации городского округа «Котлас» - Лахтионова Марина Анатольевна, тел. 2-71-62

Ответственный от Госавтоинспекции: старший инспектор по пропаганде БДД отдела Госавтоинспекции МО МВД России «Котласский» - Илецкая Светлана Юрьевна, тел.: 3-64-25

Ответственные работники за мероприятия по профилактике детского травматизма: заместитель директора Барышева Елена Леонидовна, Солдат Елена Владимировна.

Руководитель или ответственный работник дорожно-эксплуатационной организации, осуществляющей содержание УДС: Степин Эдуард Павлович, тел.: 2-52-14

Количество учащихся: 1247 человека

Наличие уголка по БДД: имеется – в каб. № 24 и на 1 этаже

Наличие класса по БДД: имеется, каб. № 24

Наличие автогородка (площадки) по БДД: да

Наличие автобуса в ОУ: нет

Владелец автобуса: нет

Время занятий в ОУ:

1-ая смена: 8:30 – 14:05

2-ая смена: 13:20 – 17:40

Телефоны оперативных служб:

01 – пожарная служба,

02 – полиция,

03 – скорая медицинская помощь

112 – МЧС

Сведения об организациях, осуществляющих перевозку детей специальным транспортным средством (автобусом):

МОУ «Средняя общеобразовательная школа № 18» при необходимости пользуется услугами по перевозке детей транспортным средством (автобусом) Комитета по образованию Управления по социальным вопросам администрации ГО «Котлас».

Ответственный за безопасность дорожного движения, предрейсовый медицинский осмотр и технический осмотр транспортного средства:

Муниципальное казенное учреждение "Финансово-хозяйственная служба городского округа "Котлас".

Телефон ответственного лица: (81837)4-00-01, моб. (929)144-00-01.

Адрес МКУ "ФХС": г. Котлас, ул. 70 лет Октября, д. 21, корп. 1.

Содержание

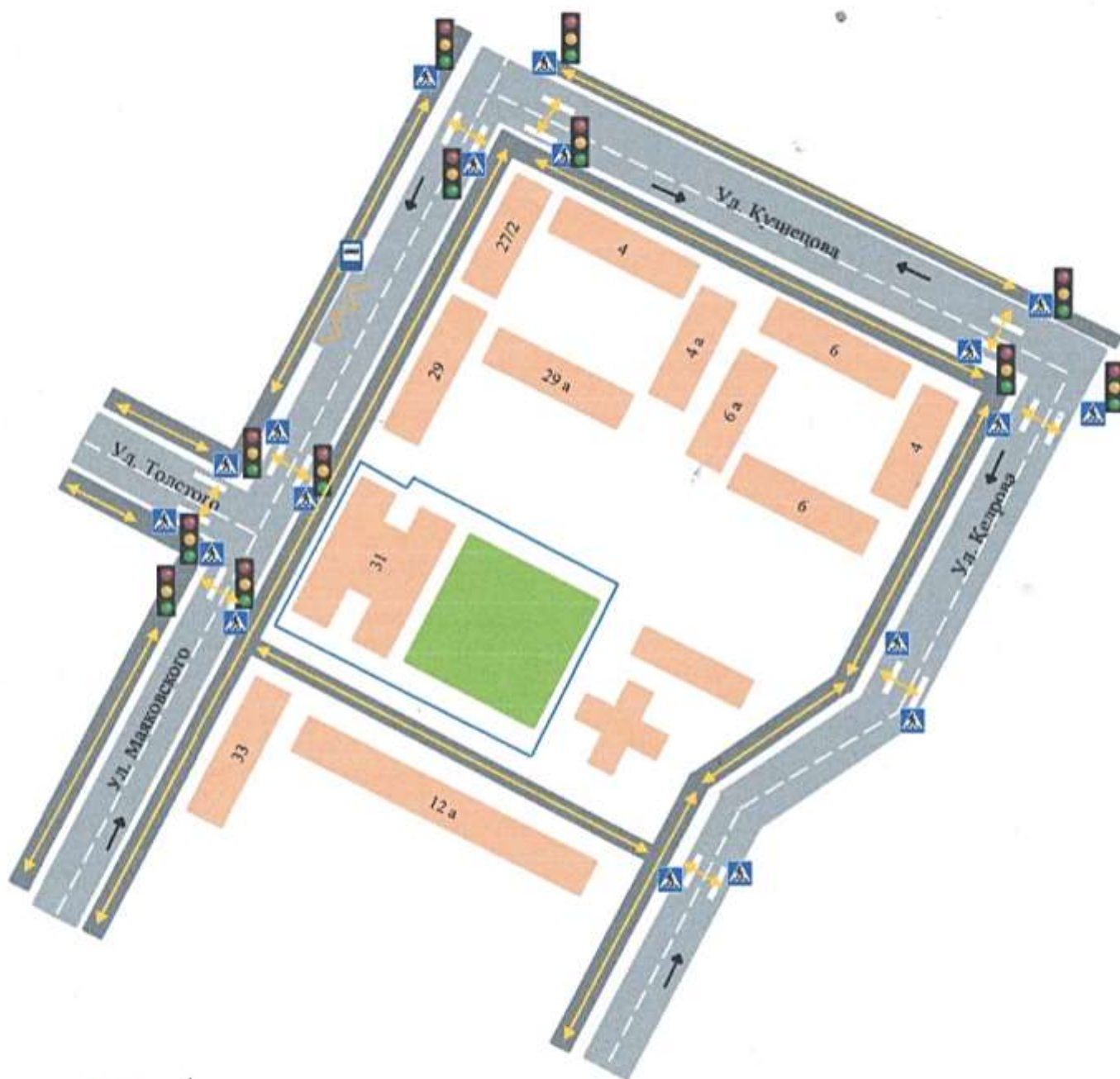
I. План-схемы ОУ

- 1) План района расположения ОУ, пути движения транспортных средств и детей;
- 2) Схема организации дорожного движения в непосредственной близости от образовательного учреждения с размещением соответствующих технических средств, маршруты движения детей;
- 3) Маршруты движения организованных групп детей к стадиону;
- 4) Маршруты движения транспортных средств к местам разгрузки/погрузки и рекомендуемые безопасные пути передвижения детей по территории ОУ.

II. Информация об обеспечении безопасности перевозок детей специальным транспортным средством (автобусом);

- 1) Сведения об организациях, осуществляющих перевозку детей специальным транспортным средством (автобусом);
- 2) безопасное расположение остановки автобуса у ОУ.

План-схема района расположения ОУ.
Пути движения транспортных средств и детей










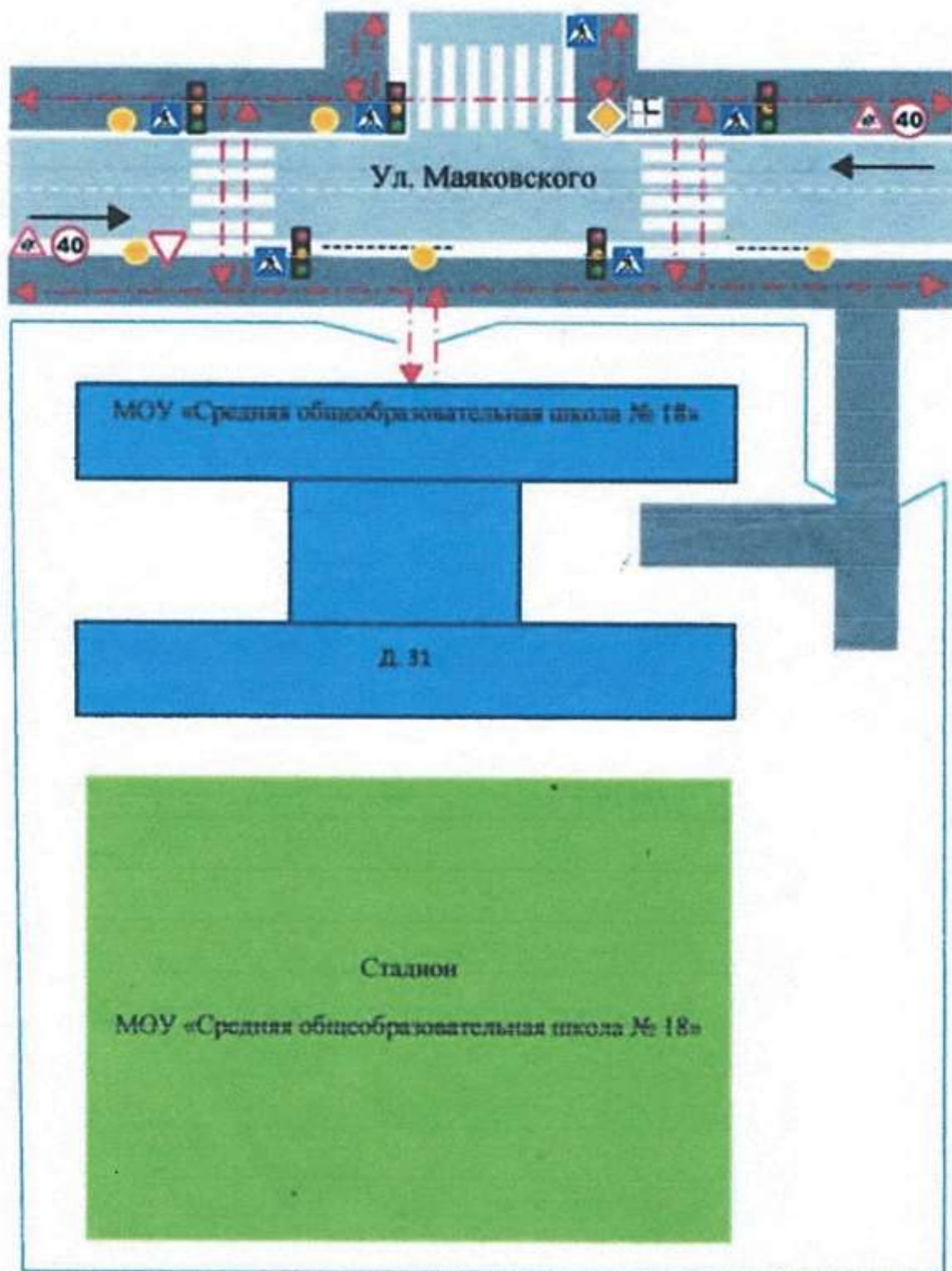





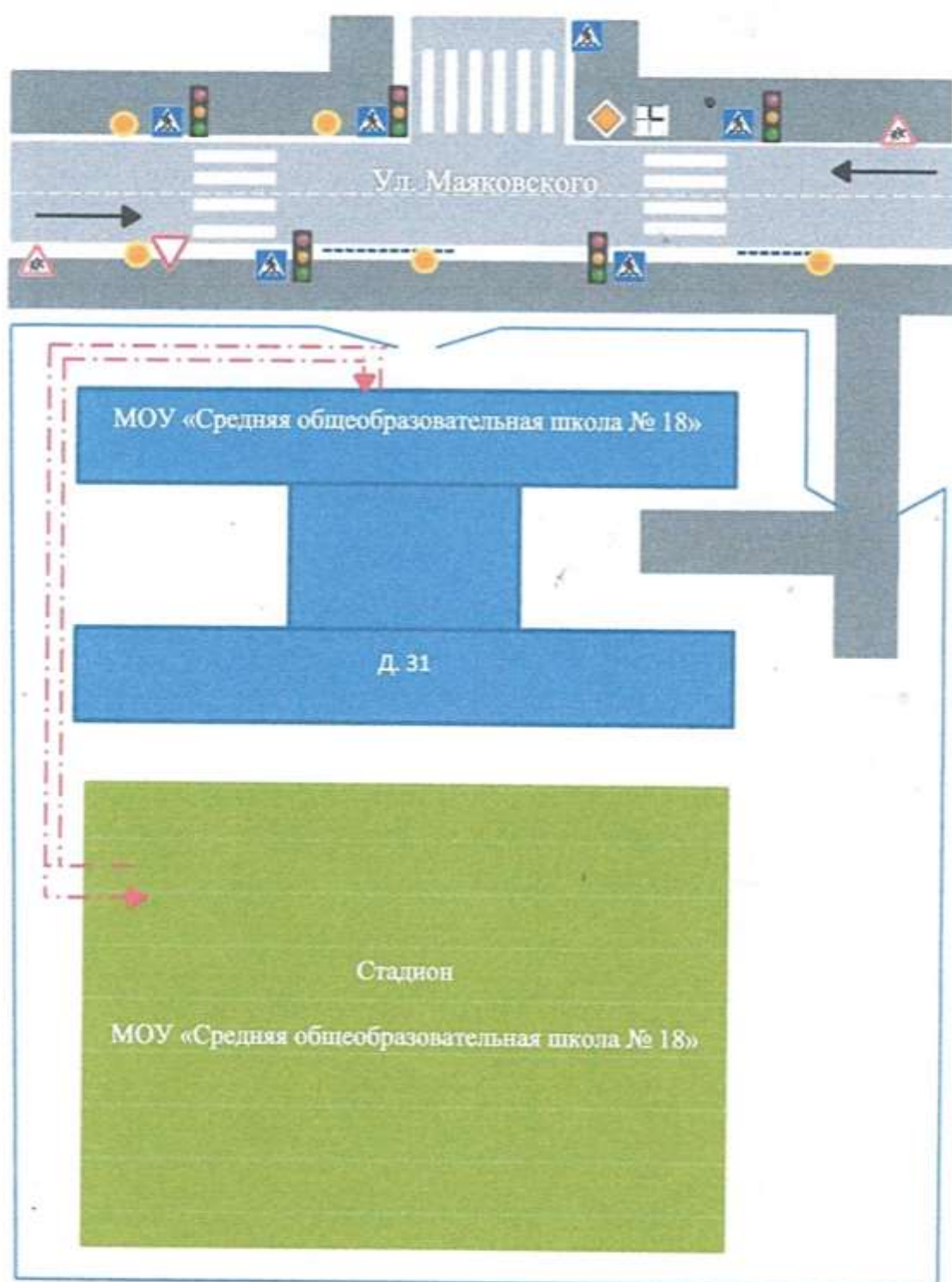
-  Пешеходный переход
-  Светофор
-  Направление движения детей в/из ОУ
-  Направление движения транспортных средств
-  Здания, строения
-  Тротуар
-  Проезжая часть






Схема организации дорожного движения в непосредственной близости от образовательного учреждения с размещением соответствующих технических средств, маршруты движения детей



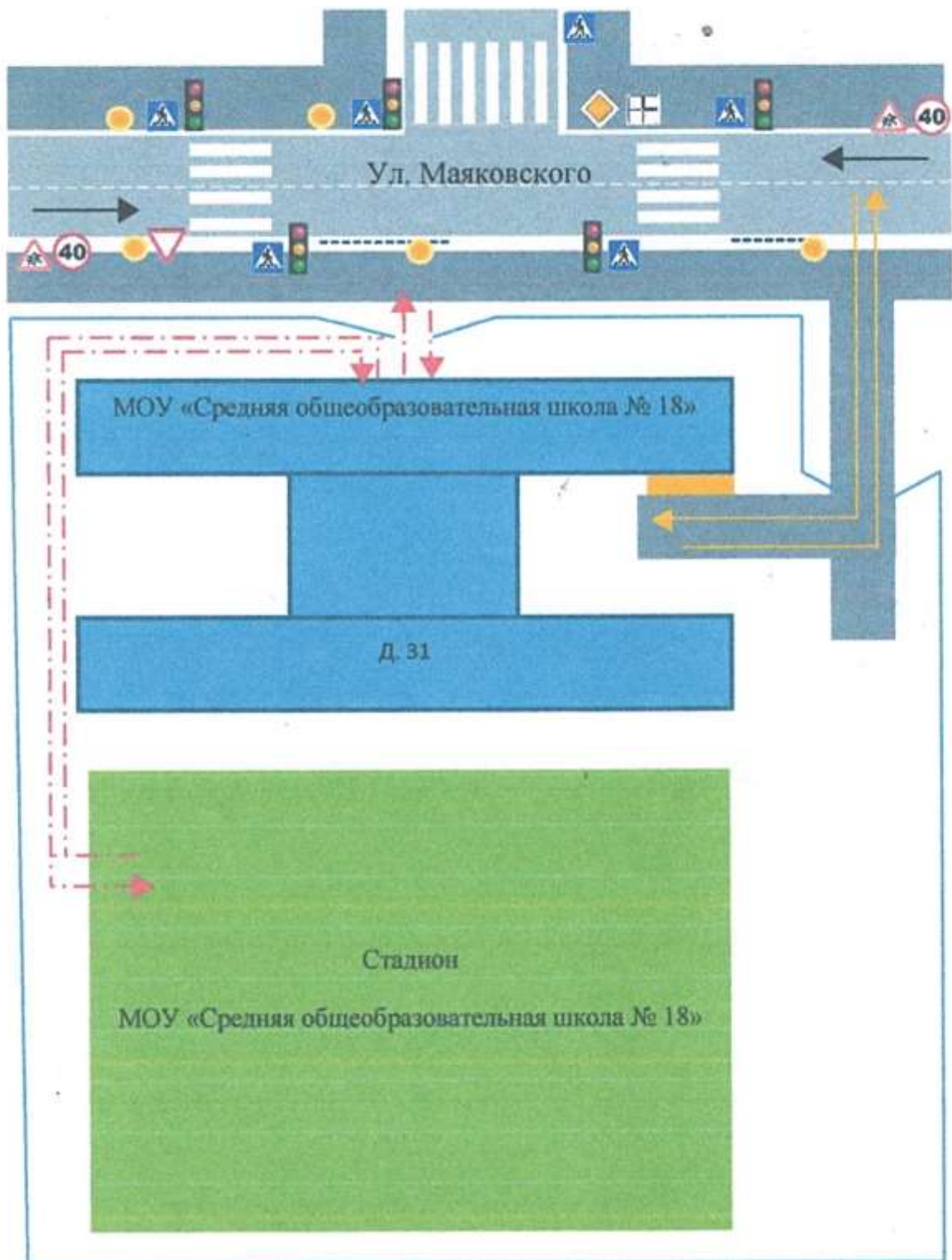
-  Искусственное освещение
-  Пешеходное ограждение
-  Направление движения детей
-  Направление движения транспортного потока
-  Ограждение ОУ





Маршруты движения организованных групп детей к стадиону



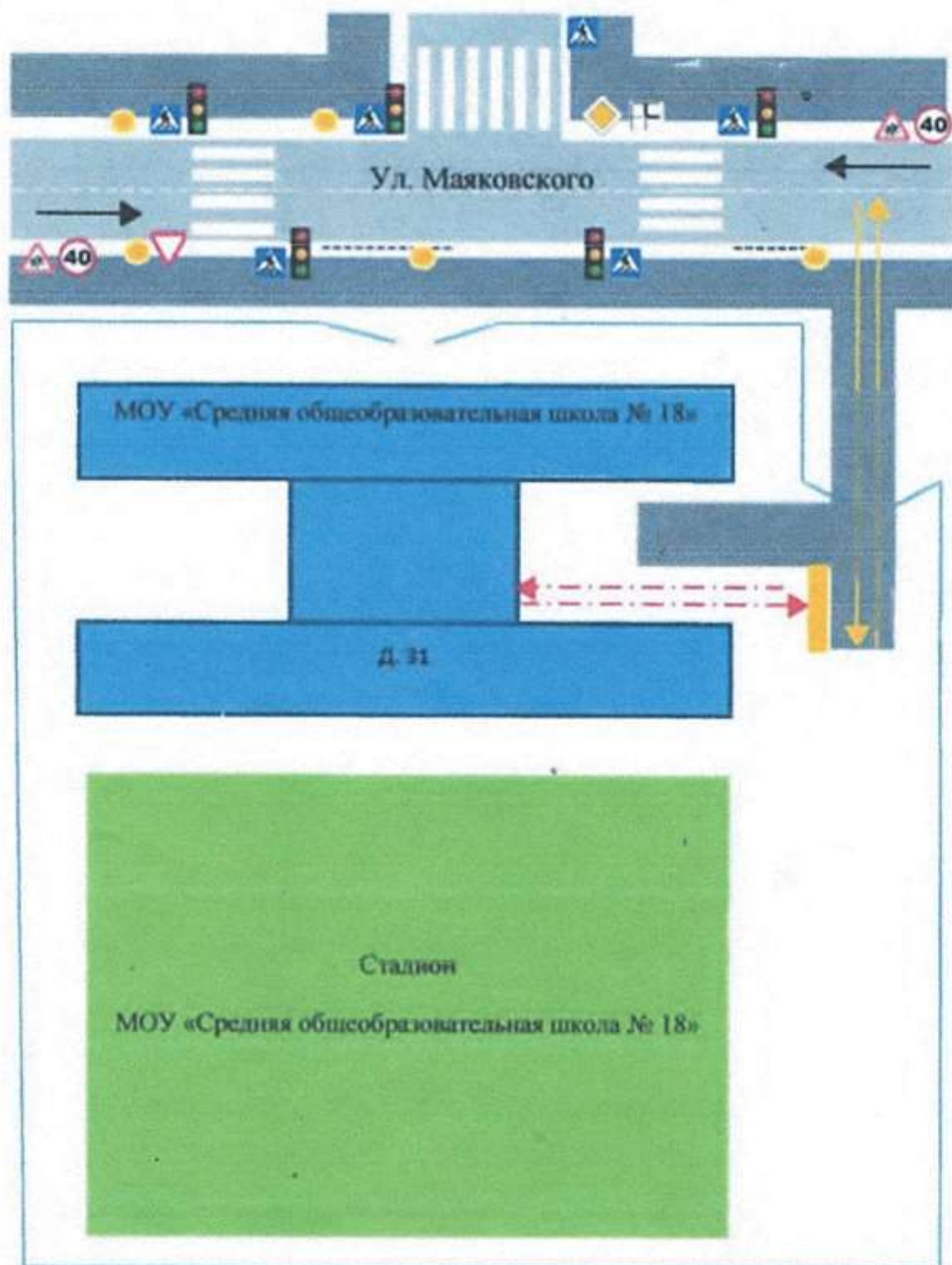
-  Искусственное освещение
-  Пешеходное ограждение
-  Направление движения детей
-  Направление движения транспортного потока
-  Ограждение ОУ





Маршруты движения транспортных средств к местам разгрузки/погрузки и рекомендуемые безопасные пути передвижения детей по территории ОУ



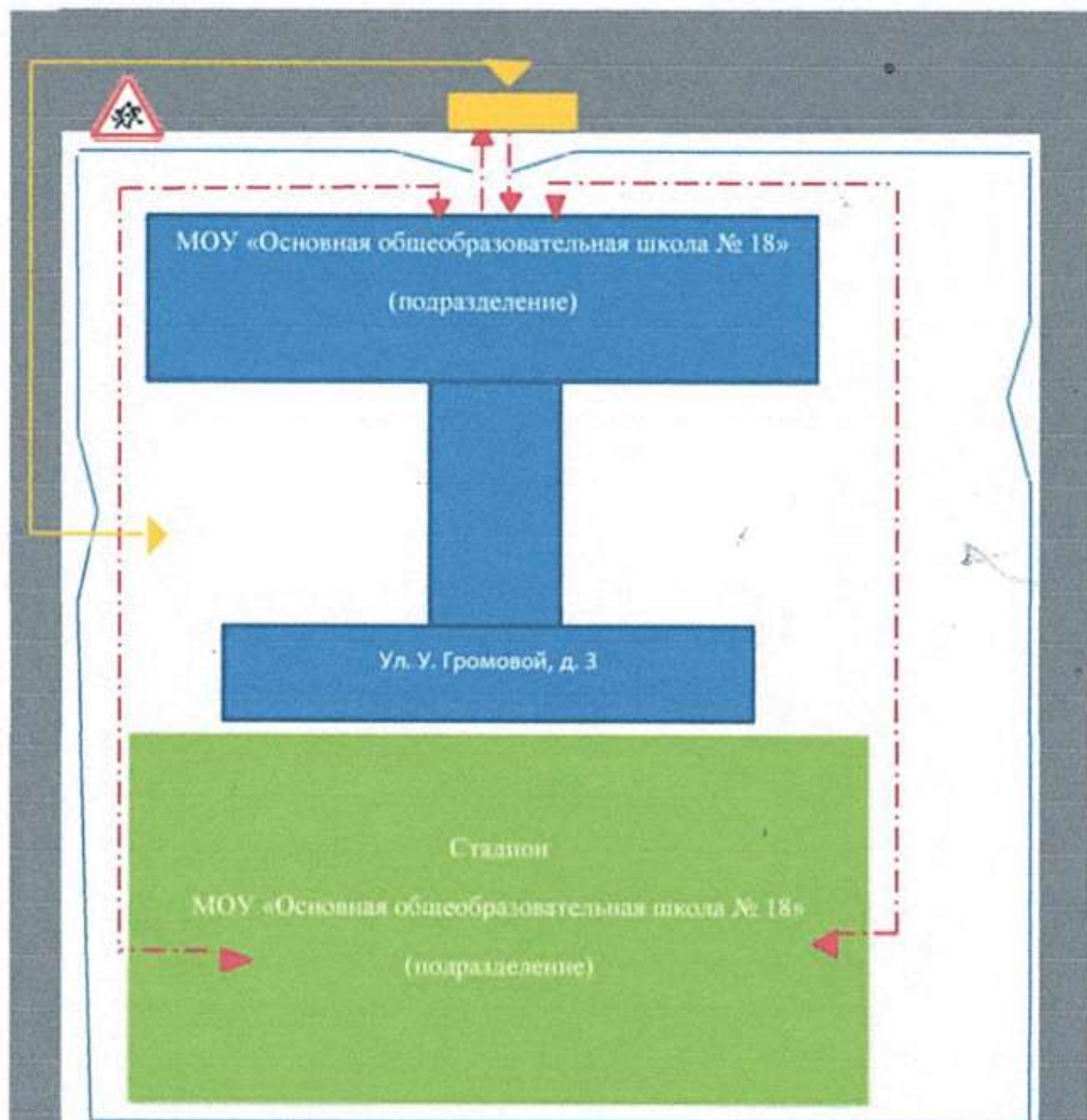
-  Место разгрузки/погрузки
-  Направление движения детей на территории ОУ
-  Направление движения транспортных средств по территории ОУ
-  Ограждение ОУ





Безопасное расположение остановки автобуса у ОУ



-  Место посадки/высадки детей
-  Направление движения детей на территории ОУ
-  Направление движения автобуса по территории ОУ
-  Ограждение ОУ

**Маршруты движения транспортных средств к
местам разгрузки/погрузки и рекомендуемые безопасные пути передвижения
детей по территории ОУ**



-  Место разгрузки/погрузки
-  Направление движения детей на территории ОУ
-  Направление движения транспортных средств по территории ОУ
-  Ограждение ОУ

План-схемы подразделения по адресу: ул. У. Громовой, д. 3

План-схема расположения ОУ. Пути движения транспортных средств и детей















-  Пешеходный переход
-  Направление движения детей в/из ОУ
-  Направление движения транспортных средств
-  Здания, строения
-  Тротуар
-  Проезжая часть

Схема организации дорожного движения в непосредственной близости от образовательного учреждения с размещением соответствующих технических средств, маршруты движения детей



-  Пешеходный переход
-  Направление движения детей в/из ОУ
-  Направление движения транспортных средств
-  Здания, строения
-  Тротуар
-  Проезжая часть